

Guatemala 30 de abril de 2019

Informe No. 04-2019

Licenciada

Gladys Elizabeth Palala Gálvez

Viceministro del Patrimonio Cultural y Natural

Su Despacho

Estimada Licenciada Palala:

De la manera más atenta me dirijo a usted con el propósito de presentarle mi informe de actividades mensuales conforme a lo estipulado en el **Contrato Administrativo por Servicios Técnicos Número 624-2019 y Acuerdo Ministerial 8-2019**, correspondiente al mes de abril del presente año, y para el cobro de mis honorarios estoy presentando la factura número de serie "C" y correlativo No.000041.

En base al Plan Operativo Anual y las cláusulas del Contrato Administrativo, se llevaron a cabo las siguientes actividades.

Actividades realizadas

Lítica:

1. Inventario de los Artefactos Líticos de la colección de Tak'alik Ab'aj y diseño de la base de datos digital.

Se analizaron los artefactos líticos de la categoría de cinceles. El análisis consistió en determinar el grosor del filo de cada una de las unidades que conforman esta categoría, desde el Preclásico Medio (800-100 a.C.) hasta el Clásico Tardío (500-900 d.C.).

Se analizaron artefactos líticos de las categorías de manos de moler, alisadores y trituradores.

Esculturas

- 2. Programa permanente del estudio de los artefactos y monumentos líticos de la colección de Tak'alik Ab'aj, procedentes de las investigaciones dentro del Parque Arqueológico Nacional Tak'alik Ab'aj, en las afueras del mismo, dentro del sitio arqueológico Tak'alik Ab'aj, áreas periféricas y programas de rescate regional.**

Se realizó una segunda revisión a los monumentos de la fachada este de la Estructura 12, con el objetivo de confirmar su tipo de roca.

Se ingresaron a la base de datos de esculturas, los tipos de roca y minerales presentes en los monumentos localizados en la fachada este de la Estructura 12.

Se complementaron fichas de registro de esculturas, con el tipo de roca y minerales.

- 3. Recorridos en los ríos de la región con el objetivo de establecer los yacimientos de los tipos de roca andesita pecosa y andesita dacítica pecosa.**

Se elaboró un mapa en el programa Photoshop, dando a conocer la propuesta para realizar los recorridos en los ríos de la región y ubicar el yacimiento de los tipos de roca andesita pecosa y andesita dacítica pecosa

Resultados Obtenidos

Lítica

Se analizaron artefactos de las siguientes categorías de artefactos líticos (Foto 5):

Cinceles	17
Alisadores	5
Manos de moler	8
Piedras de moler	5

Total de artefactos analizados 35.

Monumentos

Se llenaron 10 fichas de registro de las siguientes esculturas (Foto 2):

Monumento 69, 71 72, 73 74, 75, 76, 77, 78 y 79.

Altars 26.

Recorridos

Se modificó un mapa señalizando los próximos recorridos en los ríos cercanos de la región (Figura 1).




Foto 1: Analizando artefactos de lítica (Aleman 2019).




Foto 2: Llenando fichas de registro de monumentos (Espigares 2019).

Propuesta de recorridos en ríos para localizar tipo de roca andesita dacítica pecosa

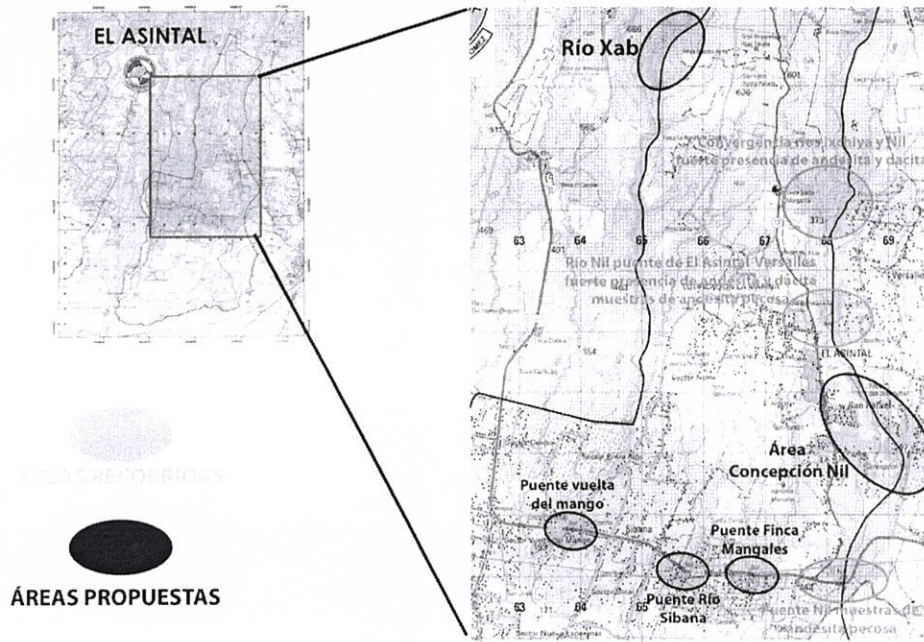



Figura 1: Mapa con propuestas de recorridos en los ríos cercanos al parque.

Vo. Bo. 
 ARQUEÓLOGO
Miguel Orrego Corzo
 JEFE ADMINISTRATIVO
 PARQUE ARQUEOLÓGICO TAKALIK ARA


 Lidia Vise Schick
 Coordinadora Técnica Científica
 Parque Arqueológico Nacional
 Takalik Awe'


 Victor Flores